
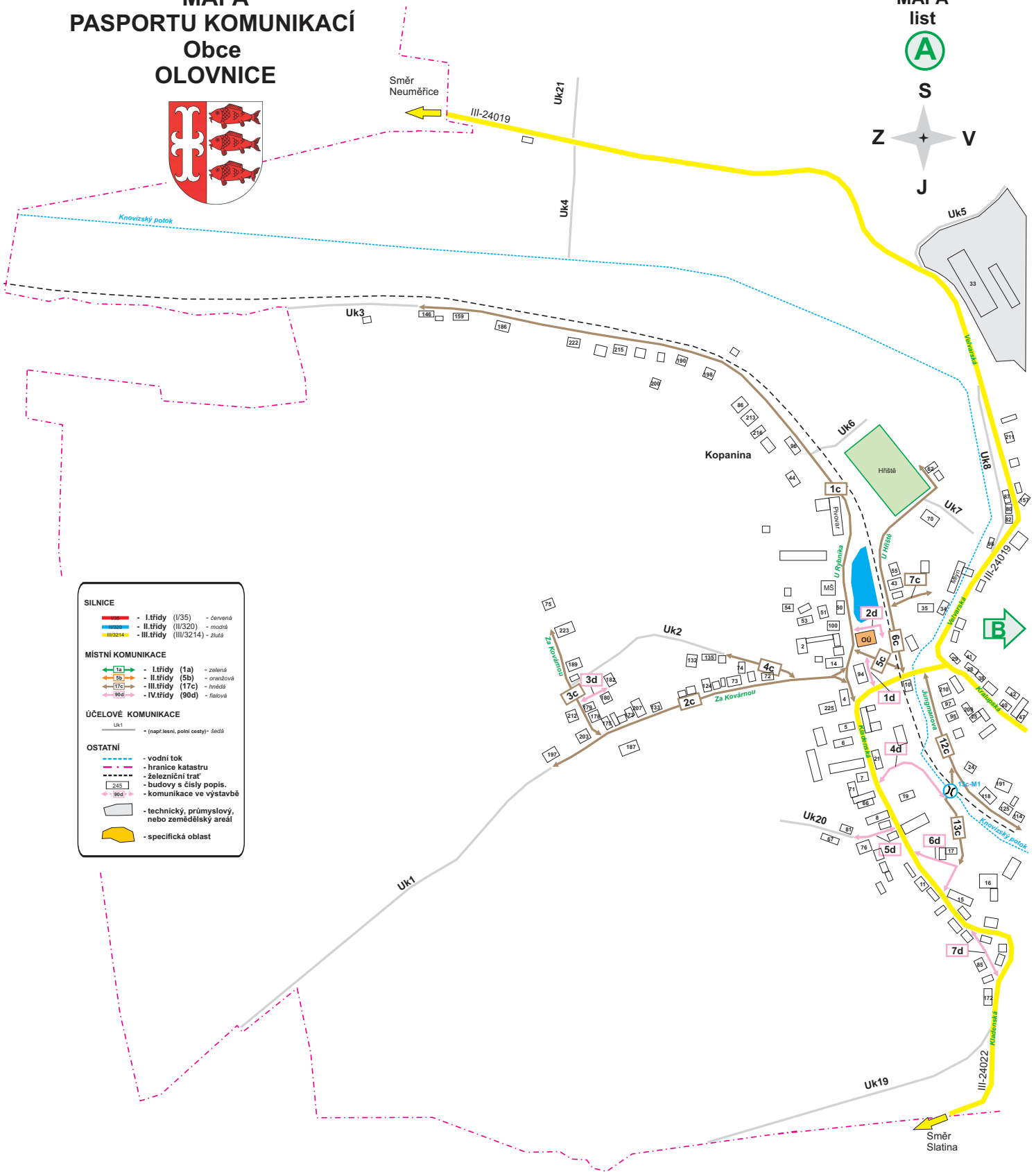
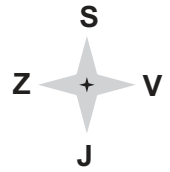


MAPA PASPORTU KOMUNIKACÍ Obce OLOVNICE



DÍLČÍ
MAPA
list



SILNICE	- I. třídy (I/35) - červená
	- II. třídy (II/320) - modrá
	- III. třídy (III/3214) - žlutá
MÍSTNÍ KOMUNIKACE	- I. třídy (1a) - zelená
	- II. třídy (5b) - oranžová
	- III. třídy (17c) - hnědá
	- IV. třídy (90d) - fialová
ÚČELOVÉ KOMUNIKACE	Uk1 - (např. lesní, polní cesty) - šedá
OSTATNÍ	- vodní tok
	- hranice katastru
	- železniční trať
	- budovy s čísly popis.
	- komunikace ve výstavbě
	- technický, průmyslový, nebo zemědělský areál
	- specifická oblast

0 10 20 40 60 80 100 m

Vypracoval :	ING. JAROSLAV FLEGL		Ing. Jaroslav Flegl Poradenská a konzultační činnost zpracování odborných studií a posudků STARÝ KOLÍN IČ: 45546525, tel: 602 267 387, e-mail: ing@flegl.cz
Kreslil :	ING. JAROSLAV FLEGL		
Název díla :	PASPORT MÍSTNÍCH KOMUNIKACÍ		
Obec :	OLOVNICE		
Název výkresu :	PASPORT - DÍLČÍ MAPA OLOVNICE - list A	Datum zpracování :	07 / 2016
Formát/měřítko :	A3	Číslo výkresu :	A
Objednatel :	OBEC OLOVNICE	Číslo zakázky :	11-2016

A2dA