
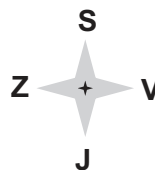


MAPA PASPORTU KOMUNIKACÍ Obce OLOVNICE

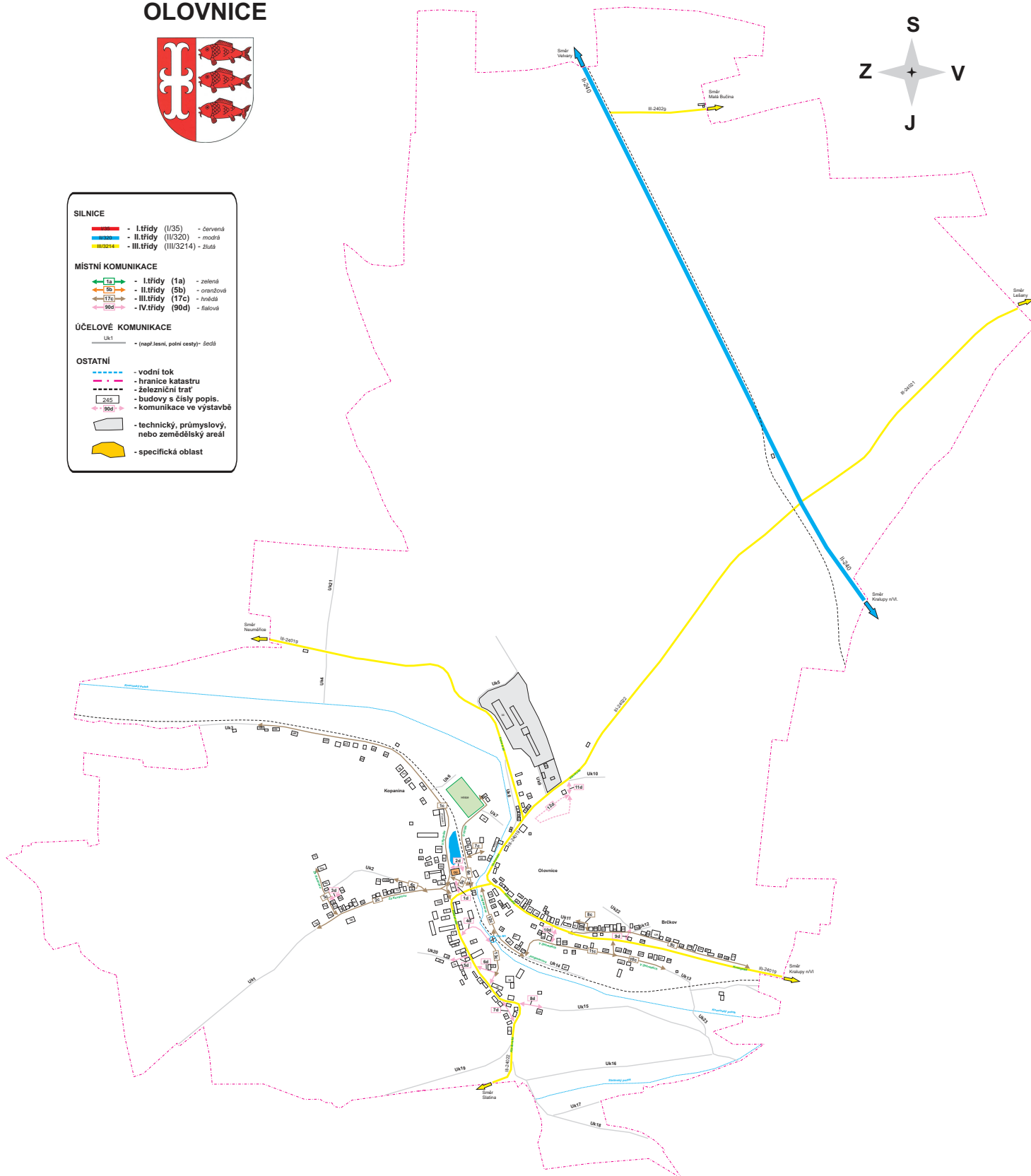


CELKOVÁ PŘEHLEDOVÁ MAPA

1



SILNICE	
	- I.třída (I/35) - červená
	- II.třída (II/320) - modrá
	- III.třída (III/3214) - žlutá
MÍSTNÍ KOMUNIKACE	
	- I.třída (1a) - zelená
	- II.třída (5b) - oranžová
	- III.třída (17c) - růžová
	- IV.třída (90d) - fialová
ÚČELOVÉ KOMUNIKACE	
	UK1 - (např. lesní, potní cesty) - šedá
OSTATNÍ	
	- vodní tok
	- hranice katastru
	- železniční trať
	- budovy s čísly popis.
	- komunikace ve výstavbě
	- technický, průmyslový, nebo zemědělský areál
	- specifická oblast



Vypracoval :	ING.JAROSLAV FLEGL		Ing. Jaroslav Flegl Poradenská a konzultační činnost zpracování odborných studií a posudků STARÝ KOLÍN IČ: 45546525, tel: 602 267 387, e-mail: ing@flegl.cz
Kreslil :	ING.JAROSLAV FLEGL		
Název díla :	PASPORT MÍSTNÍCH KOMUNIKACÍ		
Obec :	OLOVNICE		
Název výkresu :	PASPORT - CELKOVÁ PŘEHLEDOVÁ MAPA	Datum zpracování :	07 / 2016
Formát/měřítko :	A 3	Číslo výkresu :	1
Objednatel :	OBEC OLOVNICE	Číslo zakázky :	11-2016